














ЛЕГЕНДА

-  ГРАНИЦА ОБУХВАТА ПЛАНА
-  ГРАНИЦА ИЗМЕНЕ ДЕЛА
ИЗМЕНА И ДОПУНА ПГР-а
-  САОБРАЋАЈНИЦЕ
-  РЕГУЛАЦИОНА ЛИНИЈА КОЈА ЈЕ
ИДЕНТИЧНА ПОСТОЈЕЋОЈ ПАРЦЕЛАЦИЈИ
-  РЕГУЛАЦИОНА ЛИНИЈА
-  3018. ГРАНИЧНА ТАЧКА
-  3018x ГРАНИЧНА ТАЧКА КОЈА СЕ УКИДА
-  35a О НОВА ГРАНИЧНА ТАЧКА

ПОВРШИНЕ ЈАВНИХ НАМЕНА

-  САОБРАЋАЈНЕ ПОВРШИНЕ
-  ПАРКИНГ - ГАРАЖА
-  ЗЕЛЕНИЛО
-  КОМУНАЛНИ ОБЈЕКТИ
-  ВОДНЕ ПОВРШИНЕ

Наручилац: **ОПШТИНА БРУС**

Обрађивач: **"УРБАНИКА" д.о.о., Београд**

Синтезни тим:
 Весна Митрески, д.и.а. Небојша Вучковић, д.и.г.
 Наташа Павић, д.и.а. Драган Живковић, д.и.е.
 Мирјана Трајковић, д.и.а. Зоран Мишић, д.и.м.
 Јелена Стошић, стр.и.а. Небојша Милошевић, д.и.г.
 Јасмин Реџовић, д.и.а.

Октобар 2020 одговорни урбаниста:
Клишманић Тања, д.и.а.

ИЗМЕНЕ И ДОПУНЕ ПЛАНА ГЕНЕРАЛНЕ РЕГУЛАЦИЈЕ БРУСА У ДЕЛУ САОБРАЋАЈНИЦА, ЈАВНИХ И ОСТАЛИХ ПОВРШИНА НАМЕЊЕНИМ ТРГОВИМА И ЗЕЛЕНИЛУ У ОПШТИНИ БРУС -дела зоне 2.0 (зона ширег градског центра), дела зоне 3.1 (општа стамбена зона), дела зоне 8.0 (комунална зона) и дела зоне 9.1 (пословна зона)